

«СОГЛАСОВАНО»

Заместитель Главы ГО
Карпинск по ЖКХ, транспорту,
энергетике и связи



О.В.Бурков
2013г.

«СОГЛАСОВАНО»


Начальник ОГИБДД ММО
МВД России
«Краснотурьинский»



Р.В.Габбазов
« 07 » 2013г.

«УТВЕРЖДАЮ»

Директор МБОУ СОШ № 33



А.Г. Гордеева
« 07 » 2013г.

ПАСПОРТ

дорожной безопасности образовательного учреждения

(типовой)

Муниципального бюджетного общеобразовательного учреждения
средней общеобразовательной школы № 33 п.Кытлым

2013г.

Общие сведения

Муниципальное бюджетное общеобразовательное учреждение средняя общеобразовательная школа № 33 п. Кытлым

Юридический адрес: 624945 Свердловская область, г.Карпинск,
п.Кытлым, ул. Пушкина,7б

Фактический адрес: 624945 Свердловская область, г.Карпинск,
п.Кытлым, ул. Пушкина,7б

Руководители образовательного учреждения:

Директор Гордеева Анна Григорьевна телефон 8(34383)6-11-57

Заместитель директора
по учебно-воспитательной
работе Бреславцева Лариса Ивановна телефон 8(34383)6-11-57

Ответственные работники муниципального органа образования

Начальник отдела образования
администрации ГО Карпинск: Чуркина Раиса Александровна
телефон 8(34383) 3-27-12

Ответственные от Госавтоинспекции:

Капитан полиции, госинспектор
ДНОР ДПС ОГИБДД ММО МВД России
«Красноурьинский» Кирюнов Сергей Алексеевич
телефон 9506441548

инспектор по пропаганде
БДД ОГИБДД ММО МВД России
«Красноурьинский» Смолко Наталья Александровна
телефон 8(34383) 9-07-70

Ответственные работники за мероприятия по профилактике детского
травматизма МБОУ СОШ № 33 п.Кытлым:

Заместитель директора
по учебно-воспитательной
работе Бреславцева Лариса Ивановна телефон 8(34383)6-11-57

Количество учащихся	102	
Наличие уголка по БДД	имеется	
Наличие класса по БДД	нет	
Наличие автогородка (площадки) по БДД	нет	
Наличие автобуса в образовательном учреждении		нет
Владелец автобуса		нет

Время занятий в образовательном учреждении:

учебный период

1-ая смена: 8-30 – 13-45
 внеклассные занятия: 15,00 – 18,00

летний период

1-я смена 8-00 - 14-00
 2-я смена 14-00 - 20-00
 ночная смена 20-00 - 8-00

Телефоны оперативных служб:

ГИБДД начальник - 8(34383) 3-40-50, госинспектор – 8(34383) 3-41-22

СЛУЖБА СПАСЕНИЯ – 01, 8(34383) 3-35-70, 8(34383) 3-53-53

СКОРОЯ ПОМОЩЬ - 03, 8(34383) 3-22 -88

Содержание

I. План-схемы образовательного учреждения.

1. Район расположения МБОУ СОШ № 33 п.Кытлым, пути движения транспортных средств и обучающихся.
2. Схема организации дорожного движения в непосредственной близости от МБОУ СОШ № 33 п.Кытлым с размещением соответствующих технических средств организации дорожного движения, маршруты движения детей и расположение парковочных мест.
3. Пути движения транспортных средств к местам разгрузки/погрузки и рекомендуемые безопасные пути передвижения детей по территории МБОУ СОШ № 33 п.Кытлым.

II. Информация об обеспечении безопасности перевозок детей специальным транспортным средством (автобусом).

1. Безопасное расположение остановки автобуса у МБОУ СОШ № 33 п.Кытлым
2. Приложение к маршруту движения автобуса до МБОУ СОШ № 33 п.Кытлым

III. Приложения

План-схема пути движения транспортных средств и обучающихся, при проведении дорожных ремонтно-строительных работ вблизи МБОУ СОШ № 33 п.Кытлым

Рекомендации к составлению план-схемы района расположения образовательного учреждения

1. Район расположения образовательного учреждения определяется группой жилых домов, зданий и улично-дорожной сетью с учетом остановок общественного транспорта (выходов из станций метро), центром которого является непосредственно образовательное учреждение;

2. Территория, указанная на схеме, включает:

образовательное учреждение;

стадион вне территории образовательного учреждения, на котором могут проводиться занятия по физической культуре (*при наличии*);

парк, в котором могут проводиться занятия с детьми на открытом воздухе (*при наличии*);

спортивно-оздоровительный комплекс (*при наличии*);

жилые дома, в которых проживает большая часть детей (учеников) данного образовательного учреждения;

автомобильные дороги и тротуары.

3. На схеме обозначены:

расположение жилых домов, зданий и сооружений;

сеть автомобильных дорог;

пути движения транспортных средств;

пути движения детей (обучающихся, воспитанников) в/из образовательного учреждения;

опасные участки (места несанкционированных переходов на подходах к образовательному учреждению, места имевших место случаев дорожно-транспортных происшествий с участием детей-пешеходов и детей-велосипедистов);

уличные (наземные – регулируемые / нерегулируемые) и внеуличные (надземные и подземные) пешеходные переходы;

названия улиц и нумерация домов.

Схема необходима для общего представления о районе расположения образовательного учреждения. На схеме обозначены наиболее частые пути движения обучающихся от дома (от отдаленных остановок маршрутных транспортных средств) к образовательному учреждению и обратно.

При исследовании маршрутов движения детей необходимо уделить особое внимание опасным зонам, где дети (обучающиеся, воспитанники) пересекают проезжие части дорог не по пешеходному переходу.

Рекомендации к составлению схемы организации дорожного движения в непосредственной близости от образовательного учреждения

1. Схема организации дорожного движения ограничена автомобильными дорогами, находящимися в непосредственной близости от образовательного учреждения.

2. На схеме обозначаются:

здание образовательного учреждения с указанием территории, принадлежащей непосредственно образовательному учреждению (при наличии указать ограждение территории);

автомобильные дороги и тротуары;

уличные (наземные – регулируемые / нерегулируемые) и внеуличные (надземные и подземные) пешеходные переходы на подходах к образовательному учреждению;

дислокация существующих дорожных знаков и дорожной разметки;

другие технические средства организации дорожного движения;

направление движения транспортных средств по проезжей части;

направление безопасного маршрута движения детей (обучающихся, воспитанников).

3. На схеме указано расположение остановок маршрутных транспортных средств и безопасные маршруты движения детей (обучающихся, воспитанников) от остановочного пункта к образовательному учреждению и обратно;

4. При наличии стоянки (парковочных мест) около образовательного учреждения, указывается место расположение и безопасные маршруты движения детей от парковочных мест к образовательному учреждению и обратно.

К схеме (в случае необходимости) должен быть приложен план мероприятий по приведению существующей организации дорожного движения к организации дорожного движения, соответствующей нормативным техническим документам, действующим в области дорожного движения, по окончании реализации которого готовится новая схема.

Рекомендации к составлению схемы расположения остановки автобуса у образовательного учреждения

На схеме указывается подъезд в оборудованный «карман» или другое оборудованное место для посадки и высадки детей из автобуса у образовательного учреждения, и дальнейший путь движения автобуса по проезжей части, а также безопасный маршрут движения детей (обучающихся, воспитанников) от остановки автобуса у образовательного учреждения.

На схеме обозначены:

жилые дома района расположения образовательного учреждения;

здание образовательного учреждения;

ограждение территории образовательного учреждения (*при наличии*);

автомобильные дороги.

Рекомендации к составлению схемы пути движения транспортных средств к местам разгрузки/погрузки и рекомендуемые безопасные пути передвижения детей по территории образовательного учреждения

На схеме указывается примерная траектория движения транспортных средств на территории образовательного учреждения, в том числе места погрузки/разгрузки, а также безопасный маршрут движения детей во время погрузочно-разгрузочных работ.

В целях обеспечения безопасного движения детей по территории образовательного учреждения необходимо исключить пересечения путей движения детей и путей движения транспортных средств.

Приложение

К маршруту движения автобуса до образовательного учреждения

1. Постоянный маршрут движения автобуса отсутствует
2. Перевозка учащихся осуществляется по разовым заявкам
3. Схема маршрута движения автобуса(специального транспортного средства) предоставляется исполнителем.

**Рекомендации к составлению план-схемы пути движения
транспортных средств и детей (учеников)
при проведении дорожных ремонтно-строительных работ
вблизи образовательного учреждения**

На схеме указывается место производства дорожных ремонтно-строительных работ, его обустройство дорожными знаками и ограждениями, иными техническими средствами организации дорожного движения, а также безопасный маршрут движения детей (обучающихся, воспитанников) к образовательному учреждению с учетом изменения маршрута движения по тротуару.

На схеме обозначены:

участок производства дорожных ремонтно-строительных работ;

автомобильные дороги;

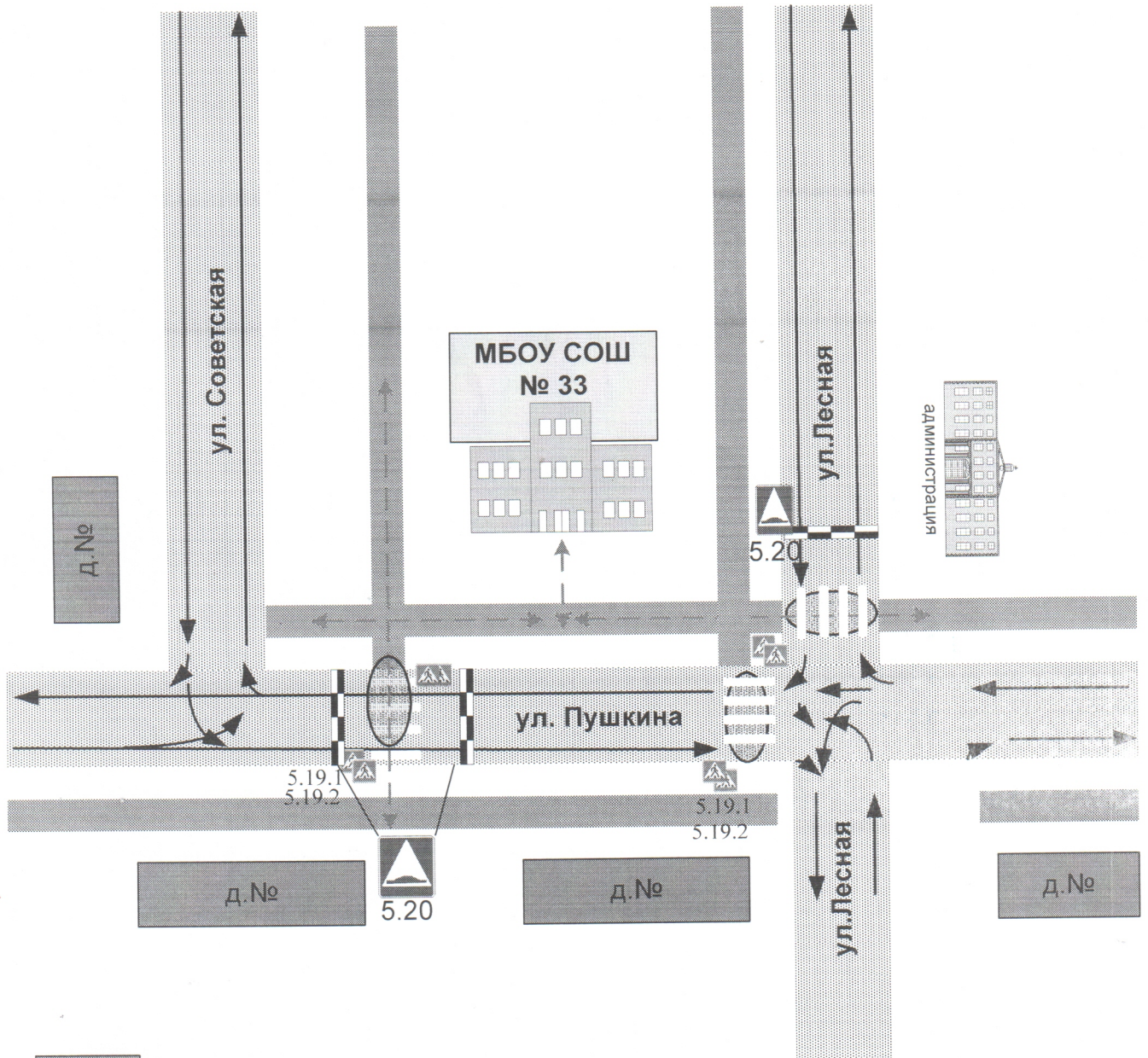
тротуары;







альтернативные пути (обходы места производства дорожных ремонтно-строительных работ пешеходами и объезды транспортными средствами);

здание образовательного учреждения;

ограждение территории образовательного учреждения *(при наличии)*.

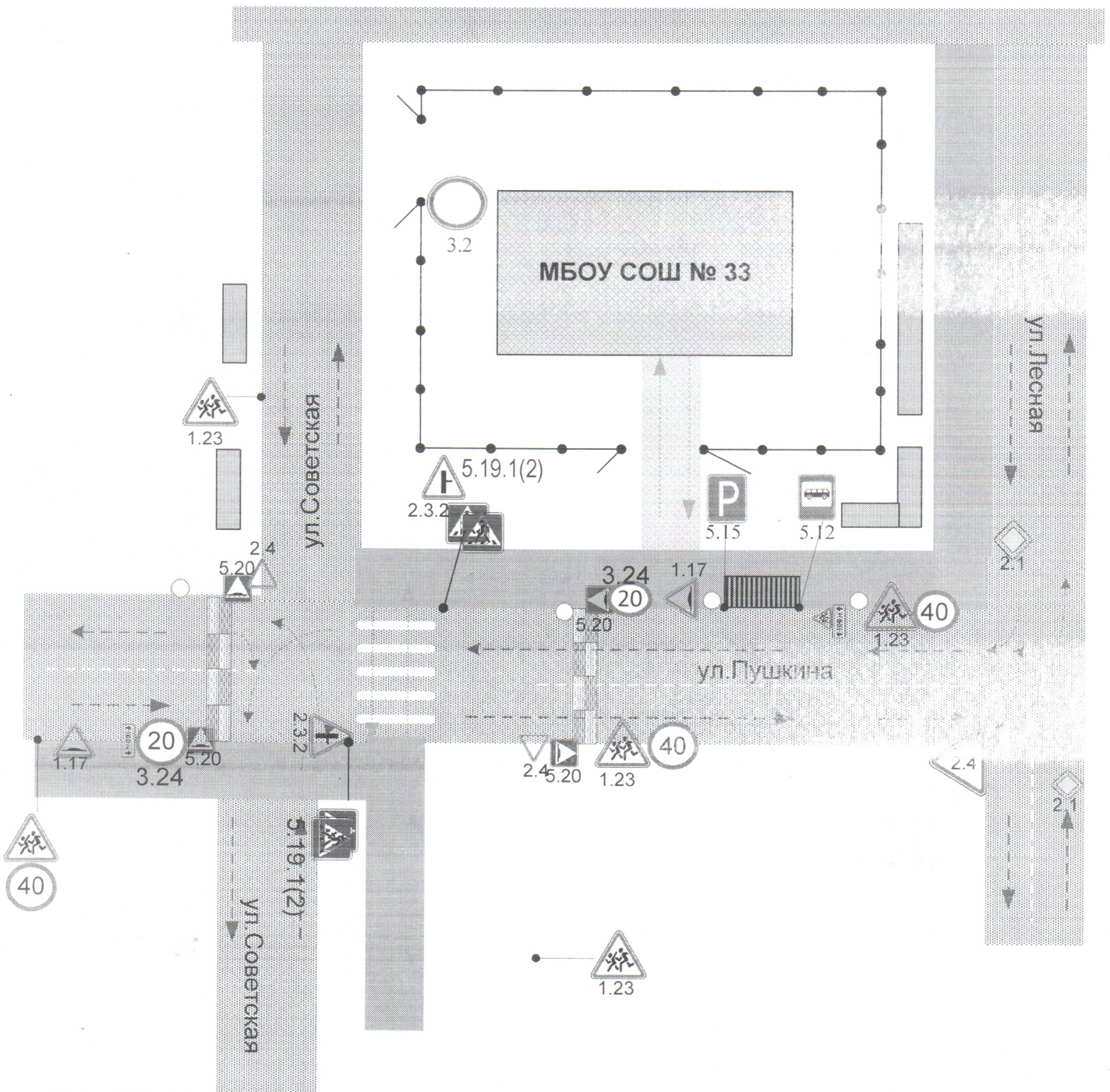
План-схема района расположения образовательного учреждения, пути движения транспортных средств и детей








-  Д. № -жилая застройка
-  -проезжая часть
-  -тротуар
-  -движение детей
-  -движение транспортных средств
-  -опасные участки

СОГЛАСОВАНО : ГОСИНСПЕКТОР
ДОРНАДЗОРА ОР ДПС ГИБДД МО
МВД РФ «КРАСНОТУРЬИНСКИЙ»
 КАПИТАН ПОЛИЦИИ 22.07.2018г.
С.А.КИРЮНОВ

Схема организации дорожного движения в непосредственной близости от образовательного учреждения с размещением соответствующих технических средств организации дорожного движения, маршрутов движения детей и расположения парковочных мест
МБОУ СОШ № 33
 частный сектор

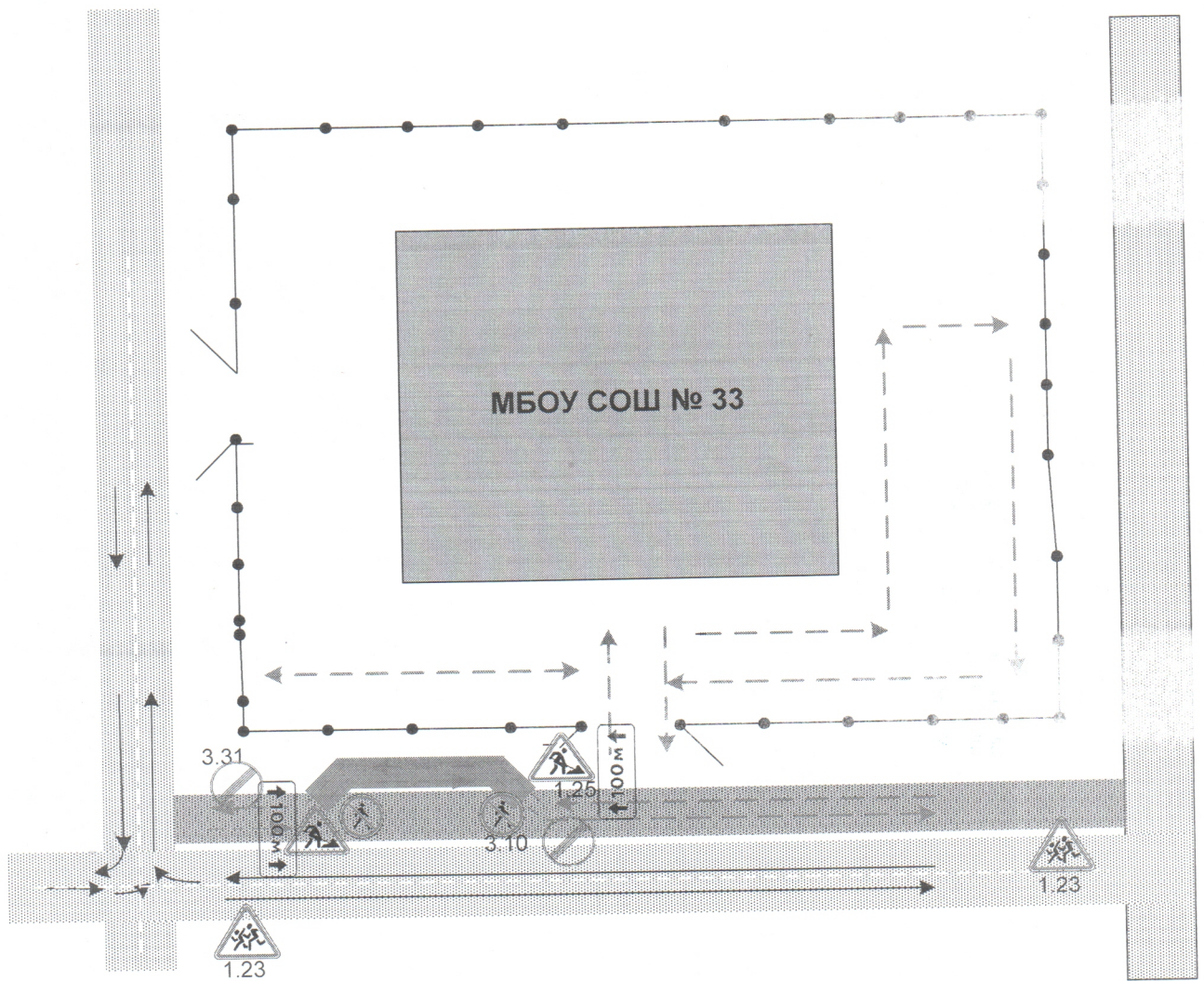


-  - искусственная неровность
-  - движение транспортных средств
-  - искусственное освещение
-  - движение детей
-  - ограждение образ.учреждения

СОГЛАСОВАНО: ГОСИНСПЕКТОР
 ДОРНАДЗОРА ОУ ДПС ГИБДД ММО
 МВД РФ «КРАСНОТУРЬИНСКИЙ»
 КАПИТАН ПОЛИЦИИ 22.07 2018г.
С.А.КИРЮНОВ


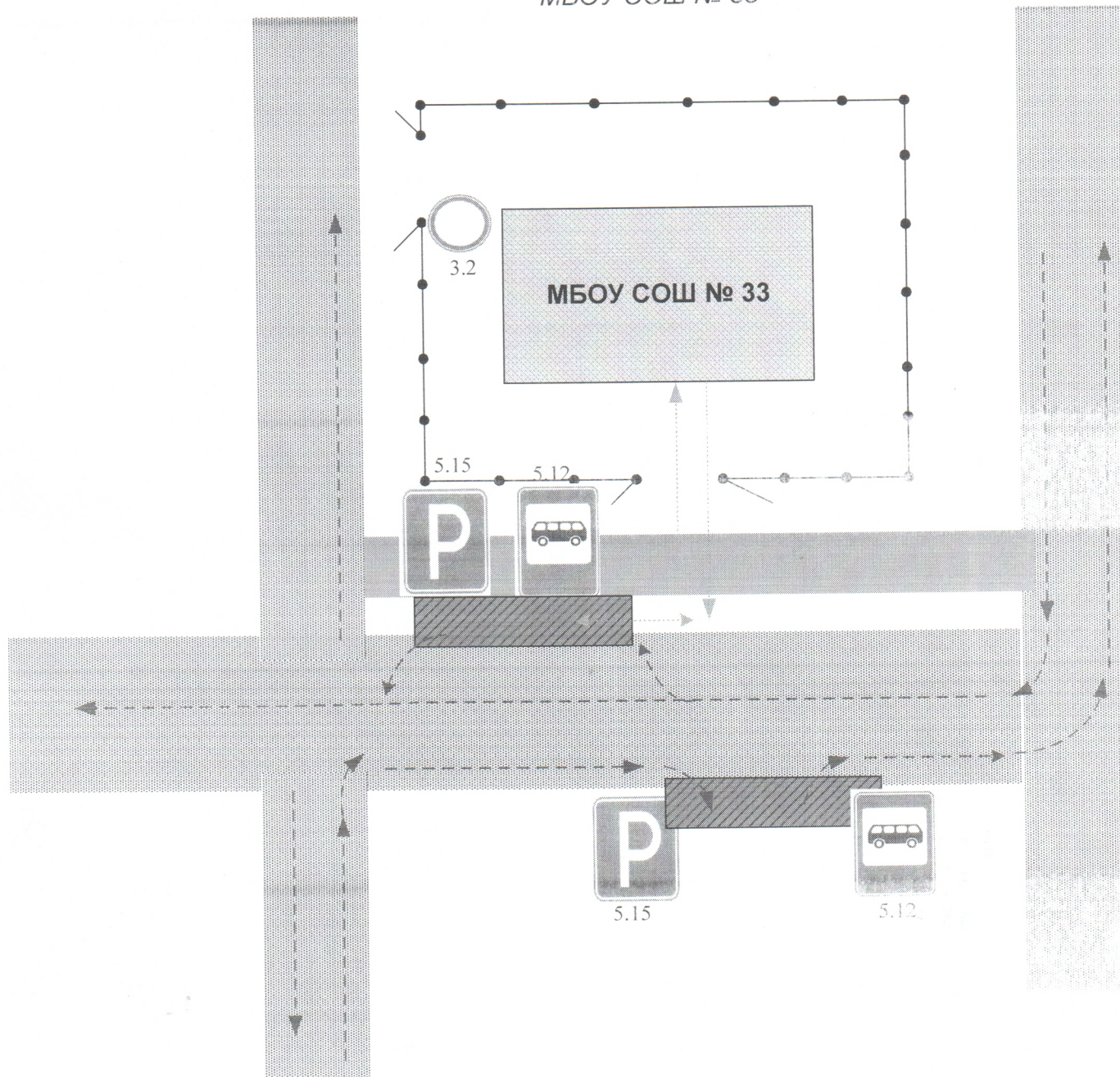
Пути движения транспортных средств к местам разгрузки/погрузки
и рекомендуемые безопасные пути передвижения детей по территории образовательного учреждения

МБОУ СОШ № 33



- направление движения трансп.потока
- рекомендуемое направление движение детей и подростков
- временная пешеходная дорожка

Безопасное расположение остановки автобуса
у образовательного учреждения
МБОУ СОШ № 33



- место посадки / высадки детей

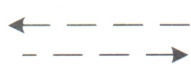
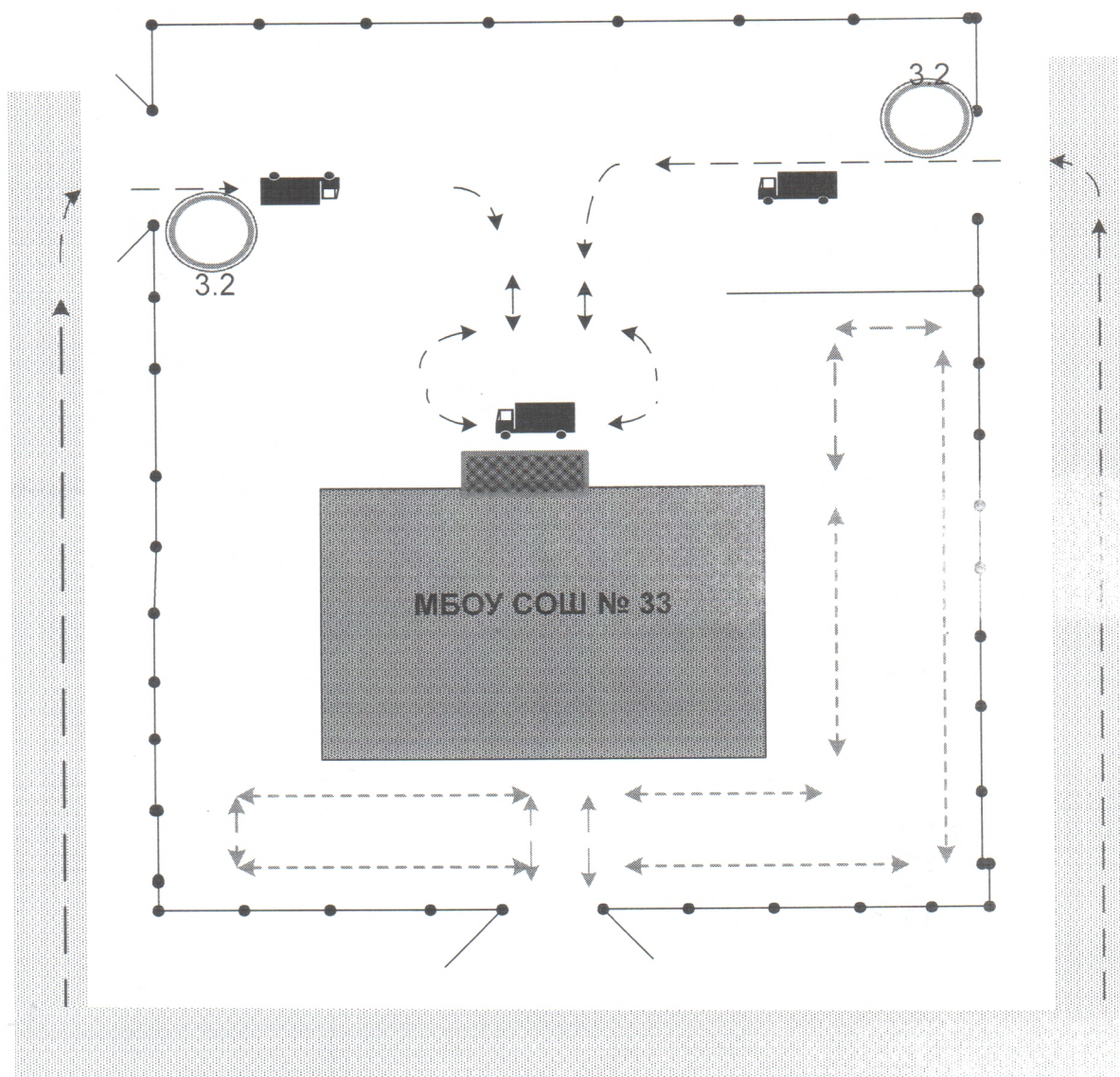


- движение школьного автобуса



- движение детей к месту посадки - высадки

Пути движения транспортных средств к местам разгрузки/
погрузки
и рекомендуемые безопасные пути передвижения детей по
территории образовательного учреждения
МБОУ СОШ № 33



-въезд/выезд грузовых транспортных средств



-движение детей и подростков на территории образ.учр.



-место погрузки/разгрузки

Приложение

к маршруту движения автобуса до образовательного учреждения

1. Постоянный маршрут движения автобуса отсутствует
2. Перевозка воспитанников осуществляется по разовым заявкам.
3. Схема маршрута движения автобуса (специального транспортного средства) предоставляется исполнителем.
4. Пешеходный маршрут движения организованных групп детей к стадиону и парку отсутствует.

Доставка детей к развлекательным комплексам производится на школьных автобусах по разовым заявкам и разовым маршрутом движения автобуса.